

ENCUENTRO 2

TEJIENDO REDES ENTRE TERRITORIOS

FECHA: 24/6/21

HORA: 16:30 - 19:00

LUGAR: Museo de la Trufa, Metauten



OBJETIVOS

- 1** Identificar la hoja de ruta y las necesidades y oportunidades en el territorio que puede cubrir el nuevo perfil profesional.
- 2** Definir proyectos o iniciativas concretas que constituirán los elementos clave para el desarrollo del perfil profesional y la colaboración entre territorios.

**P
R
O
G
R
A
M
A**

Hora	Actividad
16:30 - 16:35	Bienvenida y objetivos del taller
16:35 - 16:55	Síntesis de la sesión anterior- Planteamiento de la hoja de ruta y ejes temáticos
16:55 - 17:10	Revisión de ejes temáticos
17:10 - 17:45	Definición de objetivos de cada eje temático
17:45 - 18:00	Descanso
18:00 - 18:35	Identificación de iniciativas: Proyectos existentes y potenciales
18:35 - 18:50	Selección de iniciativas en base a su factibilidad e impacto
18:50 - 19:00	Conclusiones y cierre del encuentro

ENCUENTRO 2

TEJIENDO REDES ENTRE TERRITORIOS

Conclusiones

ENCUENTRO 2

TEJIENDO REDES ENTRE TERRITORIOS

FECHA: 24/6/21
HORA: 16:30 - 19:00
LUGAR: Museo de la Trufa, Metauten

Objetivos del encuentro:


- 1- Identificar las necesidades y oportunidades en el territorio que puede cubrir el nuevo perfil profesional.
- 2- Definir proyectos o iniciativas concretas que constituirán los elementos clave para el desarrollo del perfil profesional y la colaboración entre territorios.


Dinámica grupal:


La dinámica grupal del segundo encuentro busca generar iniciativas que definan las distintas líneas de acción de los futuros técnicos. Para ello se trabaja sobre distintos ejes temáticos que parten de los retos, amenazas y oportunidades que los agentes territoriales destacaron en el diagnóstico compartido trabajado en el primer encuentro. Estos ejes temáticos engloban y resumen la realidad de un espacio complejo, dinámico y con un gran potencial de desarrollo:


-  1- Uso público
-  2- Conservación y uso sostenible de recursos naturales y culturales
-  3- Emprendimiento
-  4- Sensibilización y comunicación
-  5- Gobernanza


Partiendo de estos ejes temáticos se realizaron tres grupos de trabajo integrados por agentes territoriales de distintas zonas que trabajaron cocreando distintas iniciativas. En relación a los ejes temáticos cada uno de ellos engloba distintos objetivos que se detallan a continuación:

-  **Conservación y uso sostenible de recursos naturales y culturales**
 - 1- Poner en valor los recursos naturales y culturales (espacios naturales protegidos, espacios singulares, oficios), de forma planificada.
 - 2- Gestionar los residuos sólidos para evitar la contaminación.
 - 3- Formar y sensibilizar en el uso sostenible de los recursos naturales y culturales a visitantes y población local.




-  **Uso público**
 - 1- Ampliar la oferta de actividades anual y diversificar el perfil del público visitante para desestacionalizar la demanda.
 - 2- Gestionar el aforo de los visitantes para evitar masificación.
 - 3- Diversificar la movilidad con alternativas para evitar masificación y malestar de vecinos.
 - 4- Fomentar la distribución de la afluencia de visitantes en todo el territorio, a través de la colaboración entre zonas.
 - 5- Planificar el uso público.





-  **Emprendimiento**
 - 1- Fomentar la cultura del autoempleo y el emprendimiento.
 - 2- Brindar facilidades al emprendimiento en zonas rurales.
 - 3- Atraer iniciativas y compartir experiencias.
 - 4- Favorecer lugares físicos de encuentro.
 - 5- Conocer el potencial de empleo de las zonas rurales y los espacios naturales.




-  **Sensibilización y comunicación**
 - 1- Crear una herramienta de comunicación y difusión conjunta.
 - 2- Unificar la información de los recursos naturales de Tierra Estella para su difusión de manera conjunta.
 - 3- Brindar accesibilidad a infraestructuras y vivienda.

-  **Gobernanza**
 - 1- Crear una estructura de diálogo, colaboración y co-decisión entre los diferentes agentes de la Red (entidades locales y Gobierno de Navarra) y diseñar su funcionamiento.
 - 2- Apoyar a las entidades locales para mejorar o reforzar el uso de los recursos naturales que forman parte de la Red Explora.





Iniciativas generadas por los agentes:

MOVILIDAD ALTERNATIVA
Ejes y objetivos a los que contribuye
  
Zona o zonas donde se ubica
4 Zonas
Descripción
<p>Generar alternativas a la movilidad, con el objetivo de evitar la masificación y el malestar entre los vecinos.</p> <p><i>Acciones:</i></p> <ul style="list-style-type: none"> - Sensibilizar sobre la huella de carbono. - Crear una plataforma para compartir la movilidad. - Promover microbuses que recorran la comarca. - Alquiler de bicicletas (tipo bicig). - Ruta ciclable que una las zonas de la comarca, ampliando la Vía Verde - Establecer aparcamientos en sitios clave de los cuales parten los microbuses y las rutas ciclables. Por ejemplo: aparcamiento en el Museo de la Trufa para que los coches no ingresen al pueblo, con un parking de caravanas y furgonetas.
Necesidades
<ul style="list-style-type: none"> - Cartelería - Sistema de alquiler de bicis





PROGRAMA ANUAL DE ACTIVIDADES DE TIERRA ESTELLA
Ejes y objetivos a los que contribuye
   
Zona o zonas donde se ubica
4 Zonas
Descripción
<p><i>Potenciar los Recursos Naturales y culturales en diferentes épocas del año, deslocalizando espacial y estacionalmente la demanda, mediante la promoción de actividades todo el año.</i></p> <p>Acciones:</p> <ul style="list-style-type: none"> - Crear un carnet Amigo Red Explora - Realizar actividades mensuales. Por ejemplo: ferias (trufa, productos, artesanía), actividades en días clave. - Diversificar el perfil de visitante con actividades específicas de su interés. Por ejemplo: espeleología, truficultura, adiestramiento de perros truferos, arte y naturaleza (pintura), gastronomía. - Difusión del calendario/programa en diferentes espacios de la comarca y exteriormente, difundiendo el potencial de Tierra Estella en diferentes estaciones del año. <p>Enfoque local:</p> <p>Los pobladores de Tierra Estella serán los protagonistas del desarrollo sostenible.</p>
Necesidades
<ul style="list-style-type: none"> - Cartelería - Sistema de alquiler de bicis
Responsables
Todos los actores de la Comarca




PROGRAMA DE FORMACIÓN EN APROVECHAMIENTO SOSTENIBLE DE LOS RRNN
Ejes y objetivos a los que contribuye
  
Zona o zonas donde se ubica
Metauten, Alloz
Descripción
<p><i>Rescatar antiguas profesiones tradiciones, oficios y actualizarlos para generar emprendimiento.</i></p> <p>Objetivo:</p> <p>Atraer gente joven a las zonas rurales y ofrecerles formación y emprendimiento.</p> <p>Enfoques:</p> <p>Diálogo de saberes, escuela de campo, rescate de saberes de la población local.</p> <p>Ejemplos:</p> <ul style="list-style-type: none"> - Escuela de pastores, escuela de carboneros, formación en transformación de productos locales (miel, lana, trufa). - Erasmus Plus Rural: campos de trabajo con niños y jóvenes sobre oficios tradicionales. - Ecoexperiencias: diversificar el modelo de negocio, generando experiencias para turistas
Necesidades
Responsables

CALENDARIO CONJUNTO DE ACTIVIDADES DE TIERRA ESTELLA
Ejes y objetivos a los que contribuye
   
Zona o zonas donde se ubica
Metauten, Alloz
Descripción
<p><i>Engranar y articular los recursos que ahora están separados y darles cohesión de uso y programación..</i></p> <p>Objetivo:</p> <p>Interrelacionar los recursos de cada zona y sus necesidades.</p> <p>Requisitos:</p> <p>Realizar reuniones conjuntas de programación y evaluación.</p> <p>Ejemplos:</p> <ul style="list-style-type: none"> - Mercados conjuntos. - Feria de muestras de los recursos de la Red. - Ferias rurales internacionales.
Necesidades
Responsables
Todos los actores de la Comarca





RECUPERACIÓN Y MANTENIMIENTO DE SABERES TRADICIONALES
Ejes y objetivos a los que contribuye
   
Zona o zonas donde se ubica
4 Zonas
Descripción
<p><i>Relevo generacional de actividades tradicionales, mediante la recuperación y mantenimiento de los saberes ancestrales.</i></p> <p>Objetivo: Dignificar esas labores.</p> <p>Ejemplos: - Uso de plantas silvestres, etnografía, pastoreo, carboneros. - Experiencias vivenciales educativas - Banco de saberes tradicionales</p>
Necesidades
- Tiempo para contar y escuchar
Responsables

ERASMUS PLUS RURAL
Ejes y objetivos a los que contribuye
  
Zona o zonas donde se ubica
4 Zonas
Descripción
<p><i>Reforzar la labor de los técnicos en sostenibilidad a través de voluntariado europeo.</i></p> <p>Acciones: - Labores locales. - Acciones puntuales que necesiten mucha demanda de personal.</p>
Necesidades
Redactar y solicitar una subvención europea
Responsables
Futuros técnicos

PAQUETES TURÍSTICOS COMARCALES
Ejes y objetivos a los que contribuye
   
Zona o zonas donde se ubica
4 zonas
Descripción
<p><i>Gestionar y ofertar paquetes turísticos que conecten espacios públicos y privados.</i></p> <p>Objetivo: Generar una oferta de paquetes turísticos que conecten agentes y recursos públicos y privados generando experiencias de calidad con un gran impacto en la zona</p> <p>Ejemplos: Paquetes turísticos que incluyan actividades y alojamientos en distintas zonas de Tierra Estella como por ejemplo alojamiento entrado al Museo de la Trufa en Metauten, entrada al nacedero del Urederra, alojamiento en Acedo y Alojamiento en Alloz.</p>
Necesidades
Responsables
Agentes públicos y privados del territorio (Alojamientos turísticos reglados, Museo de la Trufa, empresas de servicios turísticos..).

TRABAJAR CON LOS JÓVENES
Ejes y objetivos a los que contribuye
  
Zona o zonas donde se ubica
4 Zonas
Descripción
<p><i>Potenciar el interés de los jóvenes en el medio natural del territorio.</i></p> <p>Objetivos:</p> <ul style="list-style-type: none"> - Crear una red para que los centros educativos tengan acceso a actividades de respeto y puesta en valor del medio ambiente. - Enseñar a los más jóvenes las oportunidades laborales que existen en el entorno natural que tiene el territorio. <p>Ejemplos:</p> <ul style="list-style-type: none"> - Charlas en centros educativos. - Talleres en los Ayuntamientos para los vecinos y vecinas.
Necesidades
Responsables
Futuros técnicos

EXPERIENCIA DE CARBONEO
Ejes y objetivos a los que contribuye
 
Zona o zonas donde se ubica
Valle de Lana
Descripción
<p><i>Potenciar y poner en valor el carboneo, fomentando el buen estado de los encinares y poniendo en valor un elemento cultural histórico de la zona.</i></p> <p>Objetivos:</p> <ul style="list-style-type: none"> - Generar un nuevo atractivo turístico. - Dignificar esas labores.
Necesidades
Responsables

PROMOCIÓN DE LA RED AMIGOS DE LA BICICLETA
Ejes y objetivos a los que contribuye
   
Zona o zonas donde se ubica
4 zonas
Descripción
<p><i>Asociar establecimientos a la red que brindan servicios al ciclista.</i></p> <p>Objetivo:</p> <p>Creación de un sello "Amigos de la Bicicleta". Ofrecer a los ciclistas una serie de servicios añadidos que faciliten sus estancias en el territorio como son las zonas para la limpieza de bicicletas, opción de comida fría en establecimientos que tengan horario de cocina reducido, aparcamientos para bicicletas...</p>
Necesidades
<ul style="list-style-type: none"> - Plan de comunicación y difusión. - Involucrar establecimientos.
Responsables
<ul style="list-style-type: none"> - Futuros técnicos. - TEDER. - Consorcio turístico.

Conclusión final:

Entre las iniciativas propuestas por los agentes observamos que se repiten algunos conceptos y que pueden generarse sinergias entre algunas de ellas. Por ello, se ha agrupado en 3 grandes iniciativas de trabajo:

1- Estrategia de movilidad compartida para un uso sostenible del territorio :

- Movilidad alternativa
- Promoción de la red de amigos de la bicicleta

2- Programación y comunicación compartida de los recursos naturales.

- Programa anual de actividades de Tierra Estella
- Calendario conjunto de actividades de Tierra Estella
- Relato compartido de los recursos naturales

3- Tradición y futuro de Tierra Estella (saberes tradicionales, oportunidades laborales y emprendimiento joven):

- Recuperación y mantenimiento de saberes tradicionales
- Erasmus plus rural
- Programa de formación en aprovechamiento sostenible de los RRNN
- Trabajar con los jóvenes

Tercer encuentro:

De cara al tercer encuentro se procederá a la definición y evaluación de las iniciativas mediante 3 variables impacto, territorio y factibilidad:

Impacto	Territorio	Factibilidad:
1 Objetivo: 1 punto	1 Zona: 1 punto	Alto: 3 puntos
2 Objetivos: 2 puntos	2 Zonas: 2 puntos	Medio: 2 puntos
> 2 Objetivos: 3 puntos	> 2 Zonas: 3 puntos	Bajo: 1 punto

Cada iniciativa se valora en relación a su impacto (ejes temáticos a los que afecta), el territorio (zona o zonas en las que se desarrollaría) y factibilidad (recursos, necesidades y complejidad de ejecución).

e fundación
emplea

Gobierno
de Navarra  Nafarroako
Gobernua



altekio
INICIATIVAS HACIA
LA SOSTENIBILIDAD

 **RED EXPLORA NAVARRA**
NAFARROA EZAGUTU SAREA

